KEY PLAN

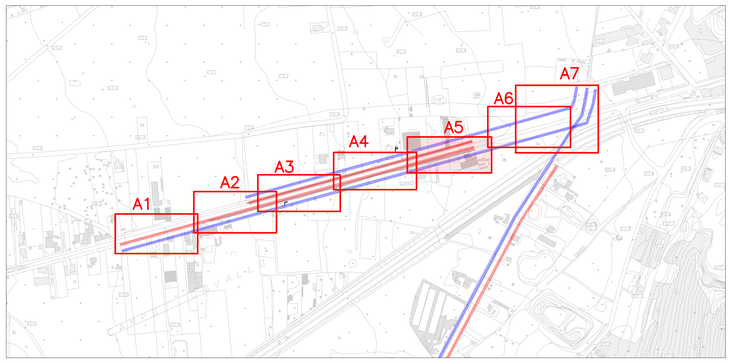

STATO DI FATTO SEZIONE STRADALE TIPO 1
Scala 1:100

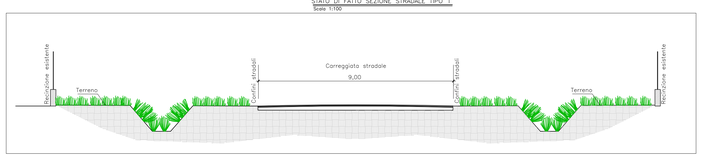

STATO DI FATTO SEZIONE STRADALE TIPO 4
Scala 1:100

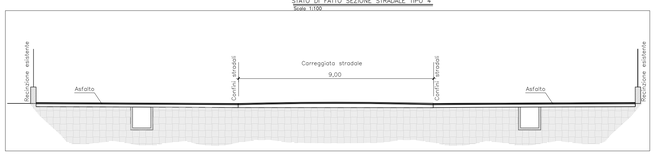

STATO DI FATTO SEZIONE STRADALE TIPO 5
Scala 1:100

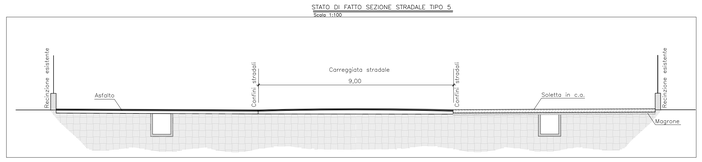

STATO DI FATTO SEZIONE STRADALE TIPO 6
Scala 1:100

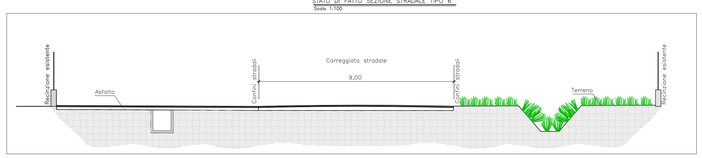

PLANIMETRIA TRATTO A5

Scala 1:200

COMPRENSORIO DELL'AREA NOLANA

Adeguamento e potenziamento della rete idrica e fognaria nel Comune di Casamarciano (NA)

CUP: H21D25000060002 - CIP: I/IPS/202675

PFTE

INGEGNERIA
Il Responsabile
Ing. Giuseppina Riccio

Elaborato: EG_SF.05

Scala: 1:200

Titolo: Stato di fatto - Rilievo topografico
Zona A - S.S. 7 Bis - Tratto A5

Rev	Motivo della revisione	Data	Redatto	Verificato	Approvato
00	Emissione	Maggio 2026			

Esecuzione delle Opere

Il Sindaco
Dott. Clemente Primiano

Prestazioni Specialistiche

Il Progettista
Ing. Raffaele Carrella

Il R.U.P.
Ing. Domenico Tizzano

Il presente progetto è protetto a termini di legge.